



**Karte 19 - Maßnahmenplan
Plan 1**


Markt Regenstauf
Aktive Stadt- und Ortsteilzentren

Kartengrundlage / Geobasisdaten
Landesamt für Vermessung und
Geoinformation Bayern







Darstellung
D I S Dürsch Institut für Stadtentwicklung

Stand
Mai 2012

Schwerpunktbereiche

-  Weiterentwicklung bzw. Neuordnung von Bereichen:
- 1 Weiterentwicklung Bereich Altes Feuerwehrgebäude
- 2 Neuordnung Bereich westlich der Kirche St. Jakobus
- 3 Weiterentwicklung Bereich des ehem. Krankenhauses
- 4 Neuordnung Bereich ehem. Dieterichshaus
- 5 Aufwertung und Platzgestaltung beim Kultur- und Mehrgenerationenhaus

Schwerpunktbereiche

-  Schaffung weiterer Parkstellflächen
-  Aufwertung der Situation am Marktplatz
-  Weiterentwicklung des Kultur- und Mehrgenerationenhauses
-  Vernetzung der Grünverbindungen, z.B. Schlossberg und Regenauen
-  Erhalt und Pflege der Regenauen
-  Verbesserung und Aufwertung des Bereiches der B15 Ortsdurchfahrt